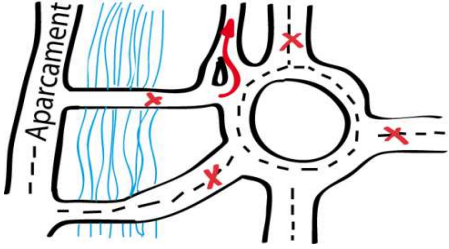
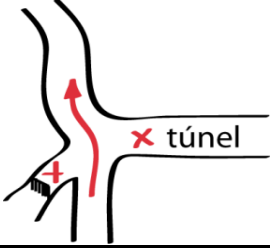
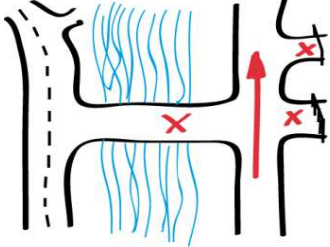
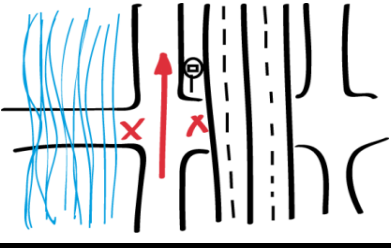
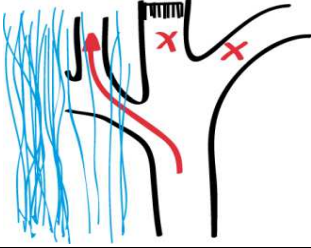

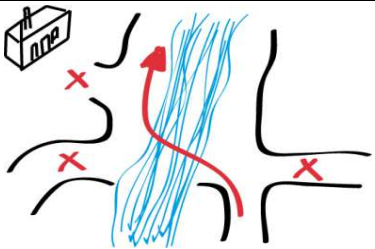
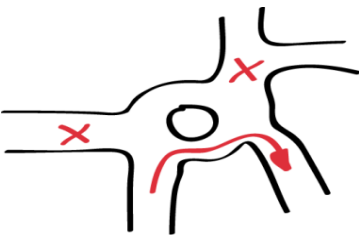
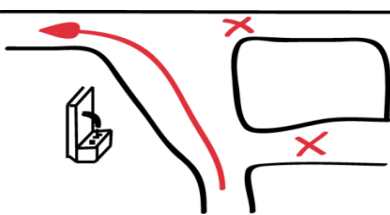
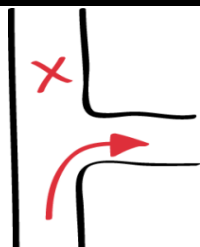
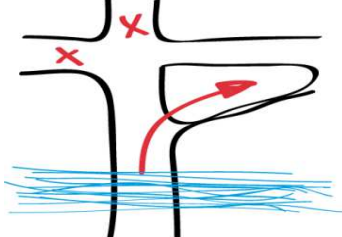
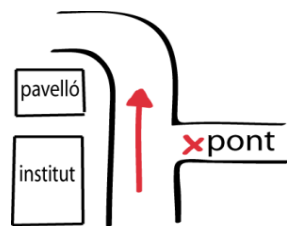
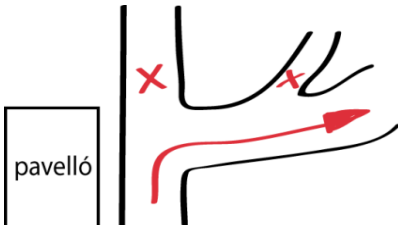
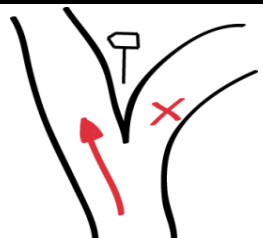
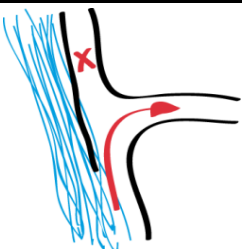
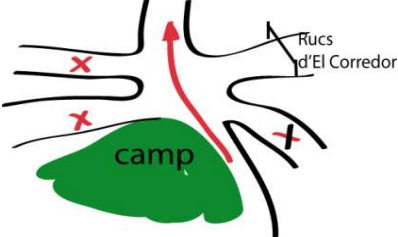
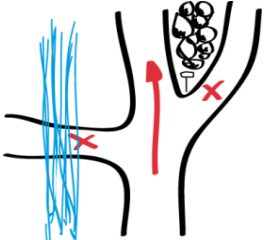
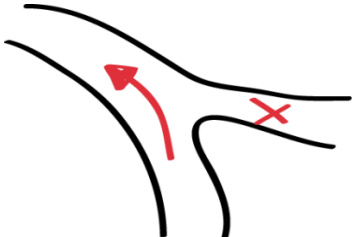
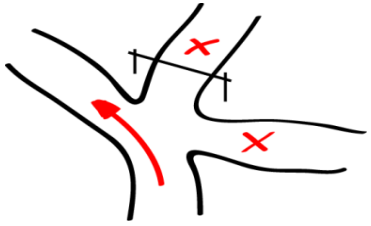
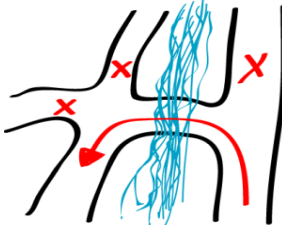
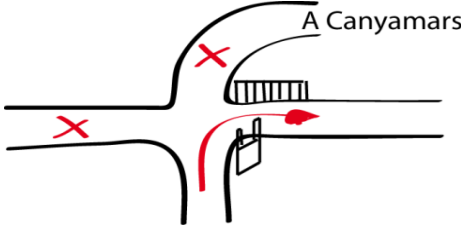


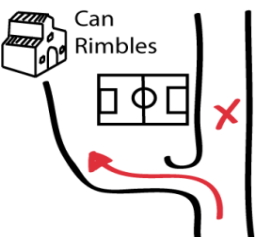
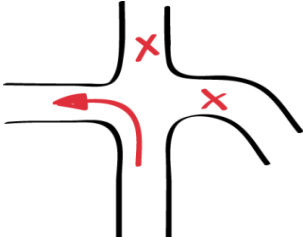
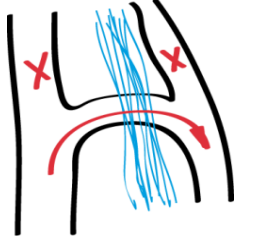

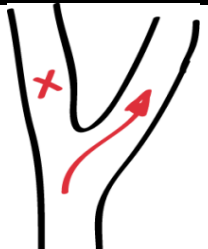

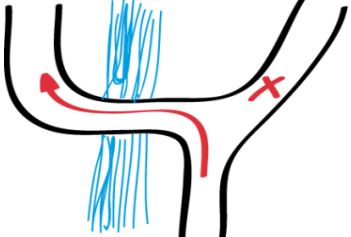
<p>KM TOTAL 0</p> <p>KM PARCIAL 0</p> <p>ALTITUD 0</p>		<p>Rotonda Mas Costabella. Mataró. Prenem la pista que segueix entre l'autovia i la riera d'Argentona.</p>
<p>KM TOTAL 1,23</p> <p>KM PARCIAL 1,23</p> <p>ALTITUD 0</p>		<p>Seguim recte. Deixem a la dreta el túnel de l'autovia. En la recta flanquejada per grans plataners podem veure un tram dels rails de l'antiga línia del tranvia d'Argentona a Mataró.</p>
<p>KM TOTAL 2,29</p> <p>KM PARCIAL 1,06</p> <p>ALTITUD 0</p>		<p>Continuem pel camí sempre a ran del talús de l'autovia. Deixarem 2 passos a la dreta. En el primer a l'esquerra, podem accedir a Argentona.</p>
<p>KM TOTAL 4,84</p> <p>KM PARCIAL 2,55</p> <p>ALTITUD 0</p>		<p>Seguim recte, malgrat el senyal de prohibició.</p>
<p>KM TOTAL 5,42</p> <p>KM PARCIAL 0,58</p> <p>ALTITUD 0</p>		<p>Hem passat el pont de l'autovia i som en un tram asfaltat i en una cruïlla. Baixem al llit de la riera i prenem un camí</p>
<p>KM TOTAL 6,12</p> <p>KM PARCIAL 0,70</p> <p>ALTITUD 0</p>		<p>Deixem per uns metres el llit de la riera i ens enfilem al camí.</p>
<p>KM TOTAL 6,22</p> <p>KM PARCIAL 0,10</p> <p>ALTITUD 0</p>		<p>Cruïlla de la Casa Nova. Travessem riera i seguim pel seu llit. Estem davant d'unes naus industrials.</p>

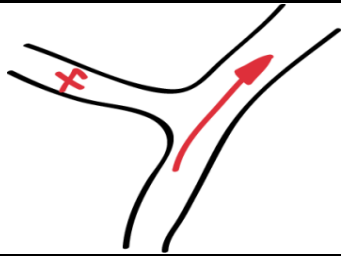

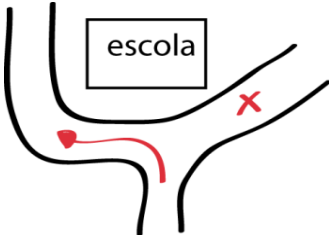
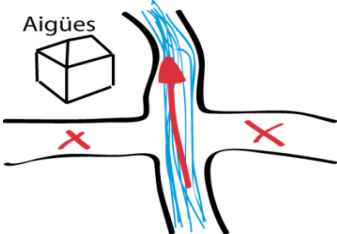
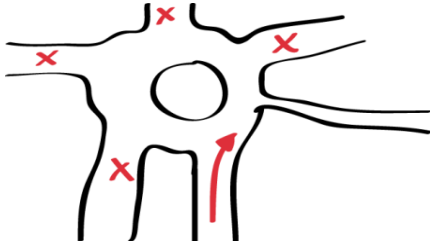
<p>KM TOTAL 6,49</p> <p>KM PARCIAL 0,27</p> <p>ALTITUD 0</p>		<p>Cruïlla de la riera de Manyans. Entrem a l'esquerra en un curt tram asfaltat davant les naus.</p>
<p>KM TOTAL 6,57</p> <p>KM PARCIAL 0,08</p> <p>ALTITUD 0</p>		<p>Cruïlla de can Gemir. Tornem al llit de la riera.</p>
<p>KM TOTAL 7,57</p> <p>KM PARCIAL 1,00</p> <p>ALTITUD 0</p>		<p>Deixem el llit i prenem el camí que ja ens portarà fins a Dosrius.</p>
<p>KM TOTAL 8,54</p> <p>KM PARCIAL 0,97</p> <p>ALTITUD 0</p>		<p>Som a Dosrius, a l'emissari de les aigües. Més endavant hem de girar pel carrer Torre de les Aigües.</p>
<p>KM TOTAL 8,68</p> <p>KM PARCIAL 0,14</p> <p>ALTITUD</p>		<p>Girem a l'esquerra.</p>
<p>KM TOTAL 8,72</p> <p>KM PARCIAL 0,04</p> <p>ALTITUD</p>		<p>Lladoner de can Munné. Magnífic i monumental exemplar d'aquesta espècie d'arbre.</p>
<p>KM TOTAL 8,76</p> <p>KM PARCIAL 0,04</p> <p>ALTITUD</p>		<p>Girem a la dreta.</p>

<p>KM TOTAL 8,82</p> <p>KM PARCIAL 0,06</p> <p>ALTITUD</p>		<p>Rotonda de Dosrius. Tenim forn de pa, bar i restaurant.</p>
<p>KM TOTAL 8,92</p> <p>KM PARCIAL 0,10</p> <p>ALTITUD</p>		<p>Plaça i font.</p>
<p>KM TOTAL 9,04</p> <p>KM PARCIAL 0,12</p> <p>ALTITUD</p>		<p>Girem a la dreta i travessem la riera.</p>
<p>KM TOTAL 9,12</p> <p>KM PARCIAL 0,08</p> <p>ALTITUD</p>		<p>Passem enmig del pàrquing i continuem pel carrer de l'institut i el pavelló.</p>
<p>KM TOTAL 9,22</p> <p>KM PARCIAL 0,10</p> <p>ALTITUD</p>		<p>Seguim recte deixant el pont de la riera a la nostra dreta.</p>
<p>KM TOTAL 9,32</p> <p>KM PARCIAL 0,10</p> <p>ALTITUD</p>		
<p>KM TOTAL 9,5</p> <p>KM PARCIAL 0,18</p> <p>ALTITUD</p>		<p>Camí de can Cot.</p>

<p>KM TOTAL 9,92</p> <p>KM PARCIAL 0,42</p> <p>ALTITUD</p>		<p>Seguim per l'esquerra.</p>
<p>KM TOTAL 10,02</p> <p>KM PARCIAL 0,10</p> <p>ALTITUD</p>		<p>Som al sot de Can Martorell i can Poc que podem veure enlairades.</p>
<p>KM TOTAL 10,26</p> <p>KM PARCIAL 0,24</p> <p>ALTITUD</p>		<p>Can Martorell. De seguida comencem a baixar a la Vall de can Rimbles</p>
<p>KM TOTAL 10,42</p> <p>KM PARCIAL 0,16</p> <p>ALTITUD</p>		<p>Seguim avall.</p>
<p>KM TOTAL 10,76</p> <p>KM PARCIAL 0,34</p> <p>ALTITUD</p>		
<p>KM TOTAL 10,96</p> <p>KM PARCIAL 0,20</p> <p>ALTITUD</p>		<p>Passem el pont i girem a la dreta sense entrar a la riera. Prenem el corriol que hi va paral·lel</p>
<p>KM TOTAL 11,17</p> <p>KM PARCIAL 0,21</p> <p>ALTITUD</p>		<p>Hem de girar travessant per damunt unes canonades que són a terra i entrar a la riera.</p>

KM TOTAL 11,32		<p>Sortim de la riera. Anem amb compte! Som en el camí dels rucs. Respectem el seu pas si ens els trobem. Arribarem en un camp. No hi passem pel mig. Anem ben arrambats pel voral.</p>
KM PARCIAL 0,15		
ALTITUD		
KM TOTAL 11,84		<p>Hem arribat als Rucs d'El Corredor. Podeu fer-hi una visita, si voleu.</p>
KM PARCIAL 0,52		
ALTITUD		
KM TOTAL 12,36		<p>Cruïlla amb un munt de pedres.</p>
KM PARCIAL 0,52		
ALTITUD		
KM TOTAL 12,49		
KM PARCIAL 0,13		
ALTITUD		
KM TOTAL 12,58		
KM PARCIAL 0,09		
ALTITUD		
KM TOTAL 12,7		<p>Travessem el rierot.</p>
KM PARCIAL 0,12		
ALTITUD		
KM TOTAL 12,97		<p>Arribem a la pista asfaltada de can Rimbles que la seguim a la dreta.</p>
KM PARCIAL 0,27		
ALTITUD		

<p>KM TOTAL 13,14</p> <p>KM PARCIAL 0,17</p> <p>ALTITUD</p>		<p>Arribem a can Rimbles. Restaurant, zona de picnic, d'esbarjo i bestiar de pagès.</p>
<p>KM TOTAL 13,31</p> <p>KM PARCIAL 0,17</p> <p>ALTITUD</p>		<p>Us poso quatre indicacions per la tornada. Girem a l'esquerra i deixem l'asfalt.</p>
<p>KM TOTAL 13,58</p> <p>KM PARCIAL 0,27</p> <p>ALTITUD</p>		
<p>KM TOTAL 13,7</p> <p>KM PARCIAL 0,12</p> <p>ALTITUD</p>		
<p>KM TOTAL 13,79</p> <p>KM PARCIAL 0,09</p> <p>ALTITUD</p>		
<p>KM TOTAL 14,44</p> <p>KM PARCIAL 0,65</p> <p>ALTITUD</p>		<p>Som als Rucs d'El Corredor</p>
<p>KM TOTAL 15,34</p> <p>KM PARCIAL 0,90</p> <p>ALTITUD</p>		<p>Girem a l'esquerra travessant el pont.</p>

<p>KM TOTAL 15,54</p> <p>KM PARCIAL 0,20</p> <p>ALTITUD</p>		
<p>KM TOTAL 16,03</p> <p>KM PARCIAL 0,49</p> <p>ALTITUD</p>		<p>Can Martorell</p>
<p>KM TOTAL 16,89</p> <p>KM PARCIAL 0,86</p> <p>ALTITUD</p>		<p>Som a Dosrius però no passarem pel mig. Passarem pel llit de la riera.</p>
<p>KM TOTAL 17,29</p> <p>KM PARCIAL 0,40</p> <p>ALTITUD</p>		<p>Caseta de les Aigües. Seguim riera avall fins la Rotonda on hem iniciat la ruta a Mataró</p>
<p>KM TOTAL 25,99</p> <p>KM PARCIAL 8,7</p> <p>ALTITUD 0</p>		<p>Final de ruta.</p>